

Recorridos

LÍNEAS DEL SOL

Boleto gratuito



San Juan
Gobierno





Líneas del sol

RedTulum te lleva a la FNS 2024

 **BOLETO GRATUITO** 

Los colectivos partirán desde los cuatro puntos cardinales, llevando a los pasajeros al Estadio del Bicentenario y al Velódromo Vicente Chancay.

Durante los días 31 de octubre, 1 y 2 de noviembre, habrá servicio de transporte público gratuito que conectará distintos puntos de la provincia con los lugares de la fiesta. Los colectivos comenzarán a salir a las 18:30 y el regreso será a las 23:00 desde un sector determinado frente al Velódromo.

Línea magenta

Conecta el Oeste con el Estadio. Los colectivos saldrán de cuatro lugares: el Parque de Rivadavia y dos puntos en La Bebida, además de la Estación Córdoba en Capital.

Línea verde

Une el Norte de la provincia con el Estadio y el Velódromo. Habrá salidas desde dos puntos en Chimbas y uno en Albardón.

Línea celeste

Llevará a los sanjuaninos desde el Este. Habrá tres puntos de salida en Santa Lucía, uno en Caucete y dos en 9 de Julio.

Línea amarilla

Conectará a quienes vienen del Sur. Desde Rawson habrá dos puntos de salida, y lo mismo sucederá desde Pocito y Sarmiento.





*Las distancias de este mapa son a modo ilustrativas



Recorridos | Líneas del sol

Boleto gratuito



Línea magenta

Desde **Ig. de la Roza y Morón** → Av. Ignacio de la Roza → Circunvalación → Ruta 40 → Estadio

Desde **Parque de Rivadavia** → Calivar → Av. Ig. de la Roza → Circunvalación → Ruta 40 → Estadio

Desde **Estación Córdoba** → Av 15 de Enero → Circunvalación → Ruta 40 → Estadio

Desde **Pellegrini y Yornet** → Av. Ig. de la Roza → Circunvalación → Ruta 40 → Estadio

Línea verde

Desde **Plaza de Chimbas** → Rodríguez → Ruta 40 → Circunvalación → Ruta 40 → Estadio

Desde **Parque de Chimbas** → Benavides → Ruta 40 → Circunvalación → Ruta 40 → Estadio

Desde **Plaza San Martín**, Albardón → Ruta 40 → Circunvalación → Ruta 40 → Estadio

Línea celeste

Desde **Colón y San Lorenzo**, Santa Lucía → San Lorenzo → Circunvalación → Ruta 40 → Estadio

Desde **Plaza Santa Lucía** → Hipólito Irigoyen → Circunvalación → Ruta 40 → Estadio

Desde **Terminal de Ómnibus Caucete** (ETOC) → Ruta 20 → Circunvalación → Ruta 40 → Estadio

Desde **Plaza Independencia**, 9 de Julio → **Las Chacritas** → Ruta 20 → Circunvalación

→ Ruta 40 → Estadio

Desde **Plaza de Alto de Sierra** → Av. Libertador → Balcarce → Hipólito Irigoyen → Belgrano

→ Ruta 20 → Circunvalación → Ruta 40 → Estadio

Línea amarilla

Desde **Rep. del Líbano y San Miguel** → Mendoza → Calle 5 → Ruta 40 → Estadio

Desde **Plaza Centenario**, Villa Krause → España → Calle 5 → Ruta 40 → Estadio

Desde **Plaza Libertad**, Pocito → Aberastain → Calle 11 → Mendoza → Calle 6 → Estadio

Desde **Boulevard Carpintería** → Ruta 40 → Estadio

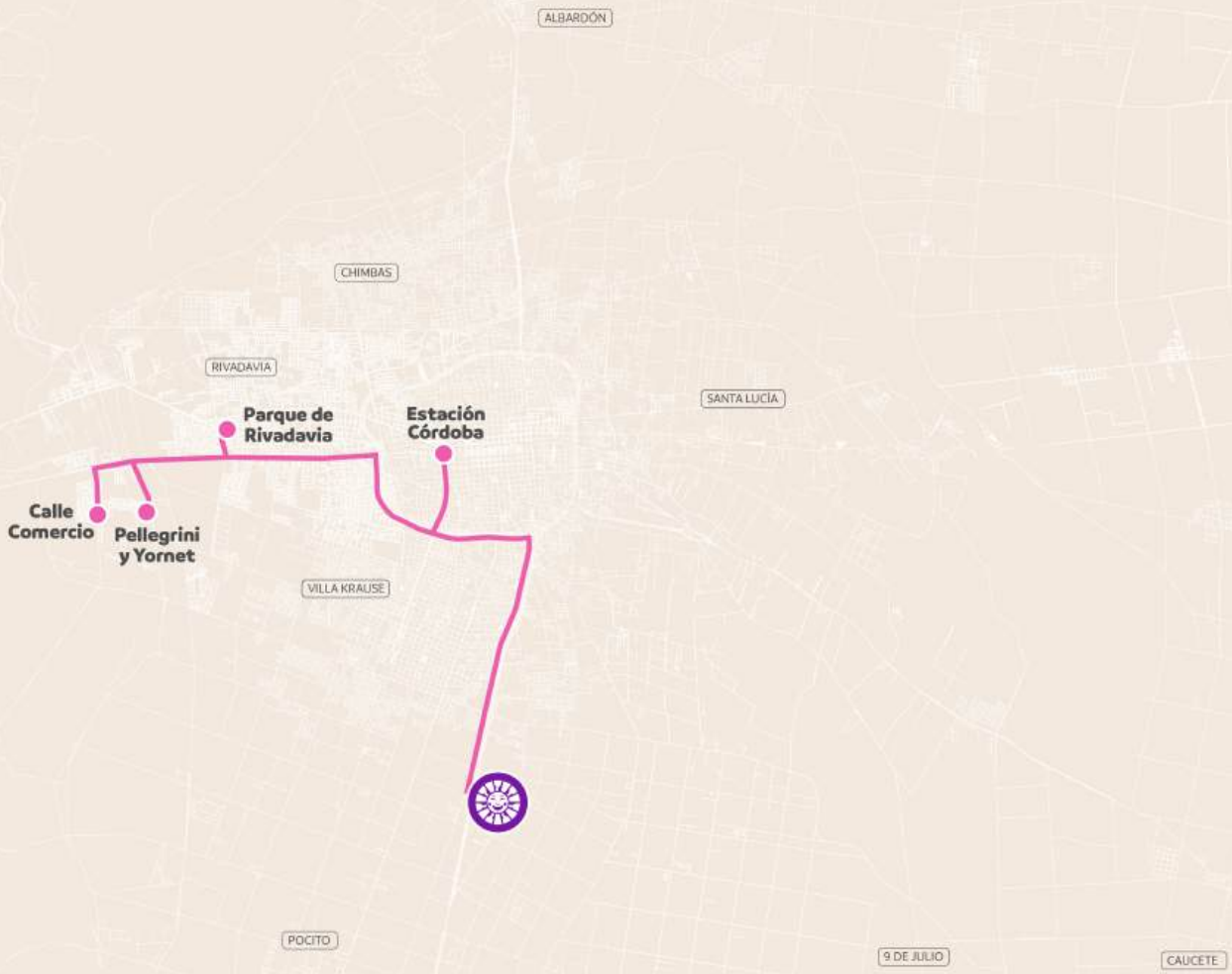
Desde **Plaza Dominguito**, Media Agua → Ruta 40 → Calle 5 → Ruta 40 → Estadio

Desde **Los Berros** → Ruta 153 → Ruta 40 → Calle 5 → Ruta 40 → Estadio





Líneas del sol | Línea magenta



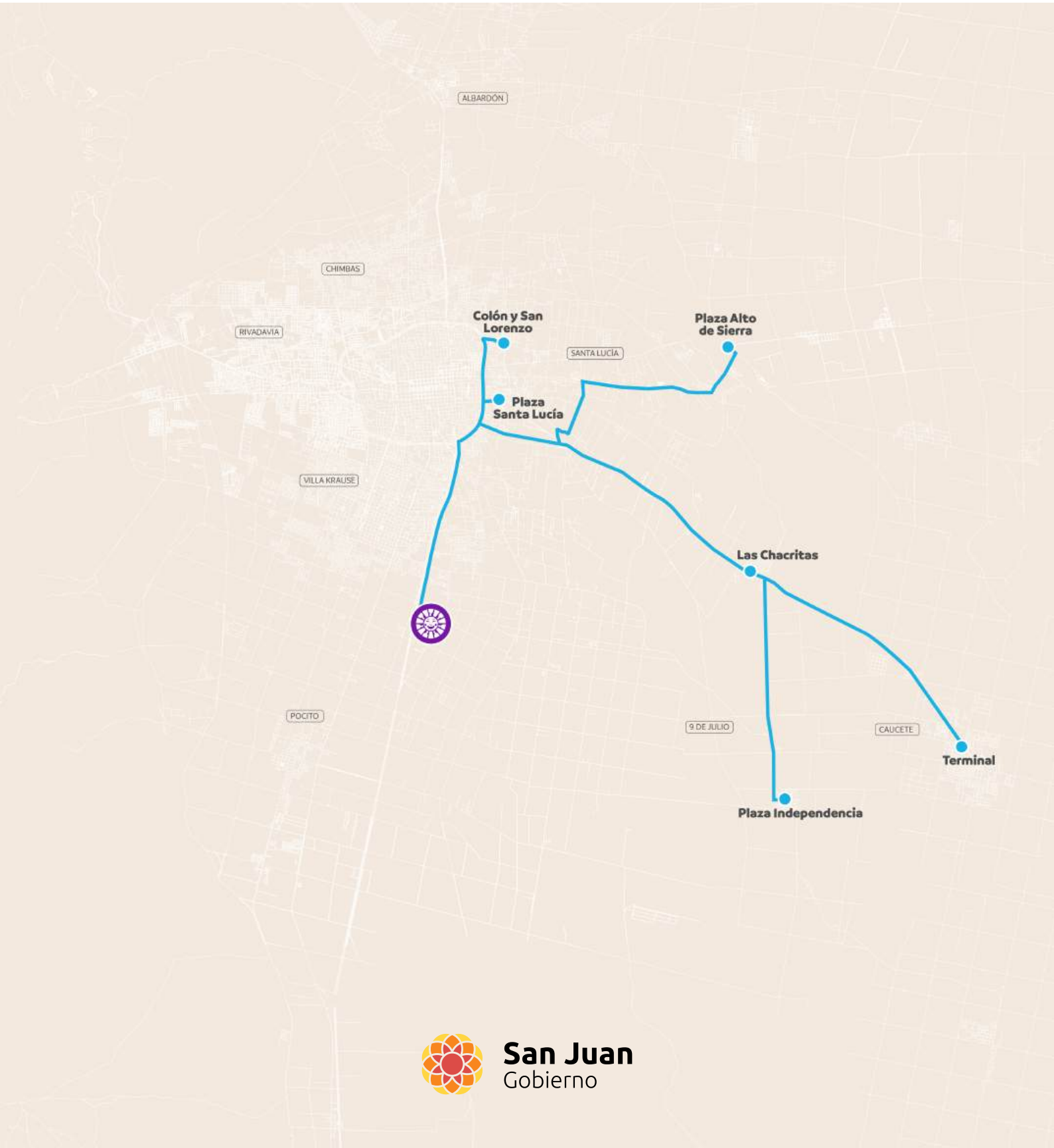


Líneas del sol | Línea verde



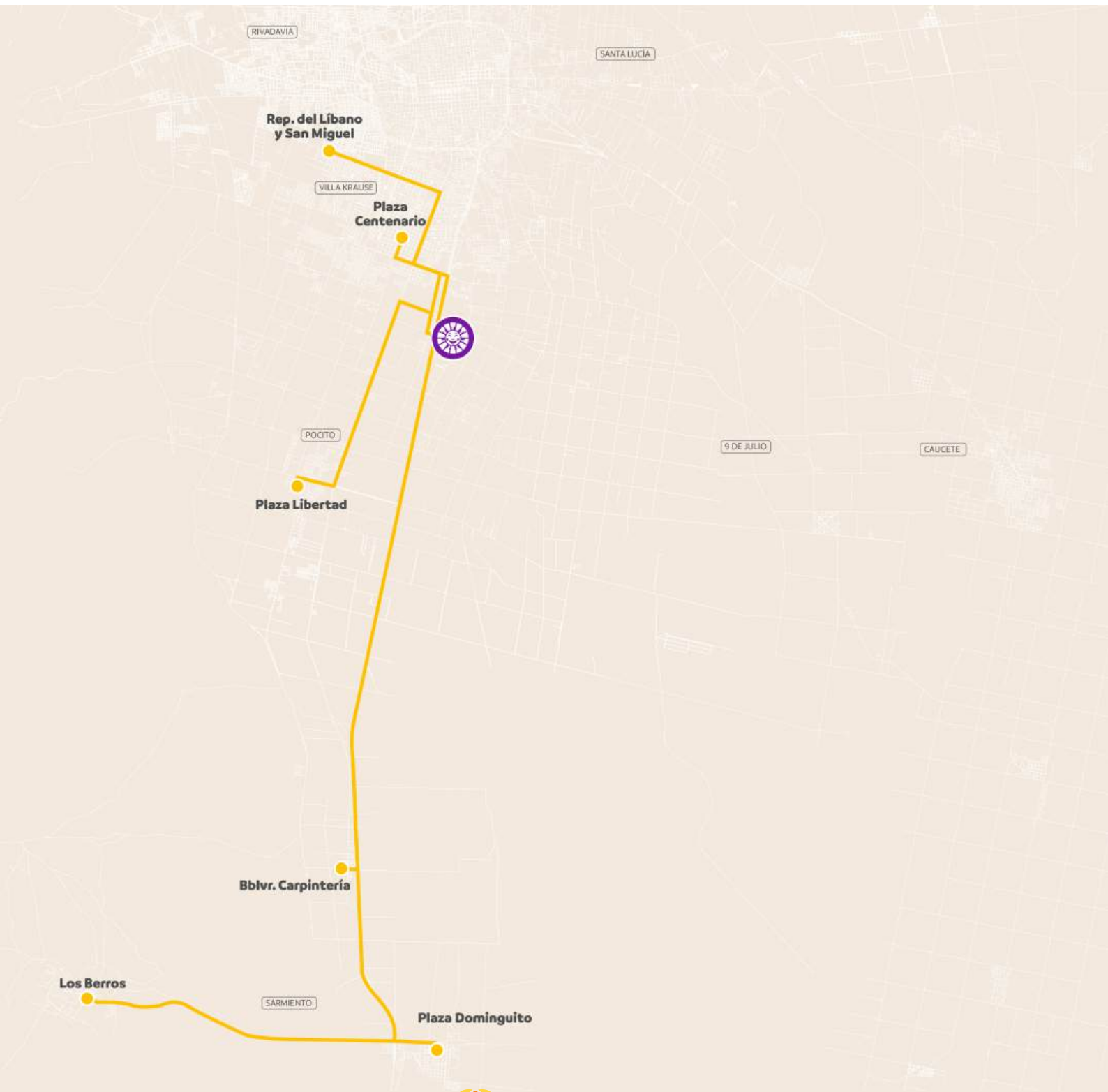


Líneas del sol | Línea celeste





Líneas del sol | Línea amarilla





FNS  2024